

第四十二号議案

特別区道の路線認定について

右の議案を提出する。

平成二十八年二月十九日

提出者

江戸川区長

多

田

正

見

特別区道の路線認定について

特別区道の路線を次のように認定する。

江戸川区一之江一丁目一〇一番一〇八地先から江戸川区一之江一丁目一〇一番一〇三地先に至る路線ほか十一路線（別紙調書及び図面のとおり）

（説明）

土地区画整理事業の施行等に伴い、特別区道の路線を認定する必要があるため、道路法（昭和二十七年法律第百八十号）第八条第二項の規定により、本案を提出いたします。

特別区道の路線認定調書

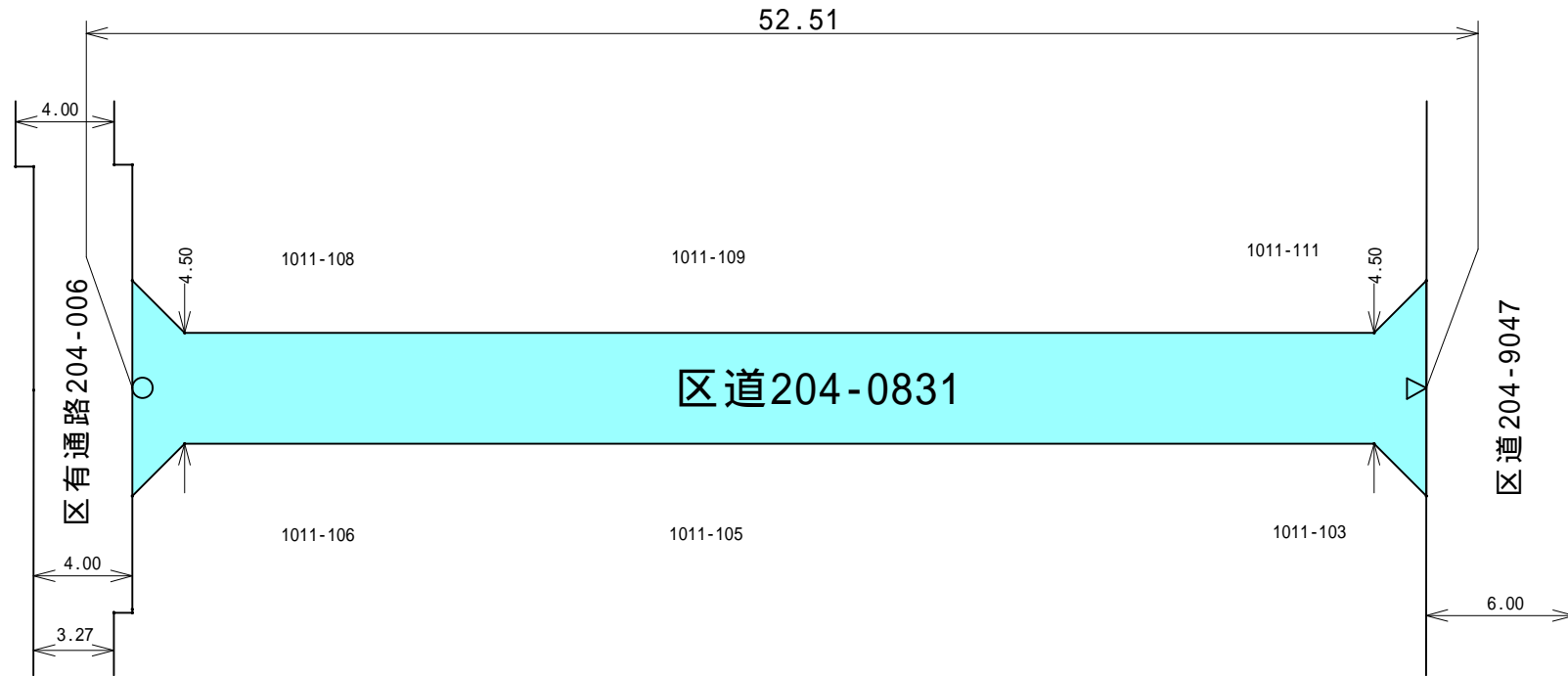
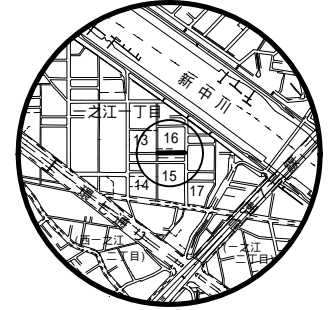
整理 番号	路線名	形状寸法				所在			摘要
		延長 (m)	幅員 (m)	最小 最大	面積 (m ²)	起 点	経 過 地	終 点	
1	204-0831号線	52.51	4.50 4.50		245.52	江戸川区 一之江一丁目1011番108地先	江戸川区 一之江一丁目1011番109地先	江戸川区 一之江一丁目1011番103地先	開発行為 寄付
2	207-0921号線	54.72	4.50 4.50		255.09	江戸川区 江戸川六丁目47番60地先	江戸川区 江戸川六丁目47番62地先	江戸川区 江戸川六丁目47番57地先	開発行為 寄付
3	304-0900号線	18.10	4.00 4.00		81.46	江戸川区 北小岩一丁目4112番1地先	江戸川区 北小岩一丁目412番9地先	江戸川区 北小岩一丁目410番39地先	北小岩一丁目東部 土地区画整理
4	304-0901号線	130.26	5.00 5.00		662.64	江戸川区 北小岩一丁目4112番4地先	江戸川区 北小岩一丁目410番4地先	江戸川区 北小岩一丁目408番1地先	北小岩一丁目東部 土地区画整理
5	304-0902号線	16.32	4.00 4.00		74.30	江戸川区 北小岩一丁目4061番8地先	江戸川区 北小岩一丁目430番3地先	江戸川区 北小岩一丁目431番5地先	北小岩一丁目東部 土地区画整理
6	304-0903号線	82.53	5.00 5.00		421.68	江戸川区 北小岩一丁目410番15地先	江戸川区 北小岩一丁目430番3地先	江戸川区 北小岩一丁目4061番11地先	北小岩一丁目東部 土地区画整理
7	304-0904号線	130.16	6.00 6.00		790.03	江戸川区 北小岩一丁目415番1地先	江戸川区 北小岩一丁目4061番7地先	江戸川区 北小岩一丁目432番1地先	北小岩一丁目東部 土地区画整理
8	304-0905号線	19.06	5.00 5.00		101.98	江戸川区 北小岩一丁目410番9地先	江戸川区 北小岩一丁目410番11地先	江戸川区 北小岩一丁目403番1地先	北小岩一丁目東部 土地区画整理
9	304-0906号線	41.36	5.00 5.00		211.89	江戸川区 北小岩一丁目407番5地先	江戸川区 北小岩一丁目403番11地先	江戸川区 北小岩一丁目403番2地先	北小岩一丁目東部 土地区画整理
10	304-0907号線	94.62	6.00 6.00		570.09	江戸川区 北小岩一丁目410番11地先	江戸川区 北小岩一丁目411番1地先	江戸川区 北小岩一丁目433番2地先	北小岩一丁目東部 土地区画整理
計		639.64			3,414.68				

特別区道の路線認定調書

整理 番号	路線名	形状寸法				所 在			摘 要
		延長 (m)	幅員 (m)	最小 最大	面積 (m ²)	起 点	経 過 地	終 点	
11	309-0701号線	53.63	4.50 4.50		249.85	江戸川区 西瑞江三丁目28番127地先	江戸川区 西瑞江三丁目28番29地先	江戸川区 西瑞江三丁目28番120地先	開発行為 寄付
12	303-0720号線	54.31	4.50 4.50		245.88	江戸川区 南小岩八丁目2541番4地先	江戸川区 南小岩八丁目2542番5地先	江戸川区 南小岩八丁目2522番12地先	南小岩七・八丁目 密集住宅市街地 整備促進
	計	107.94			495.73				
	合計	747.58			3,910.41				

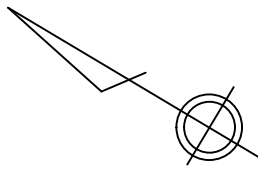
特別区道の路線認定図

一之江一丁目



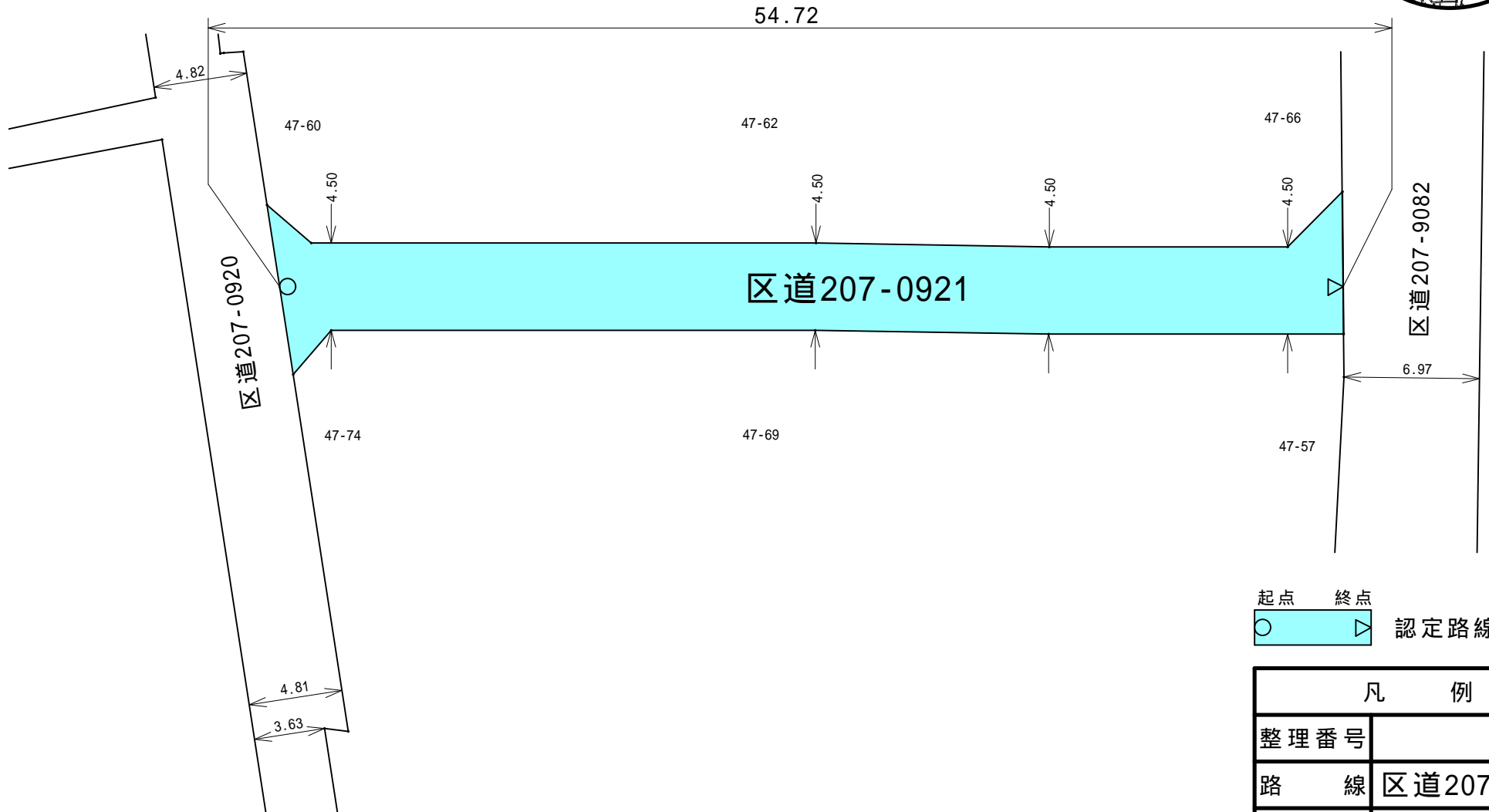
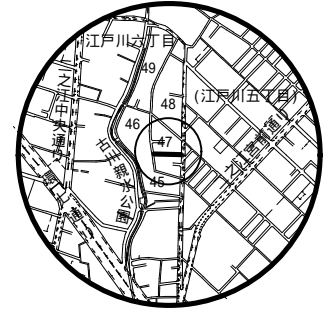
起点 終点
  認定路線

凡 例	
整理番号	
路 線	区道204-0831
縮 尺	1/300



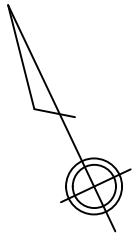
特別区道の路線認定図

江戸川六丁目



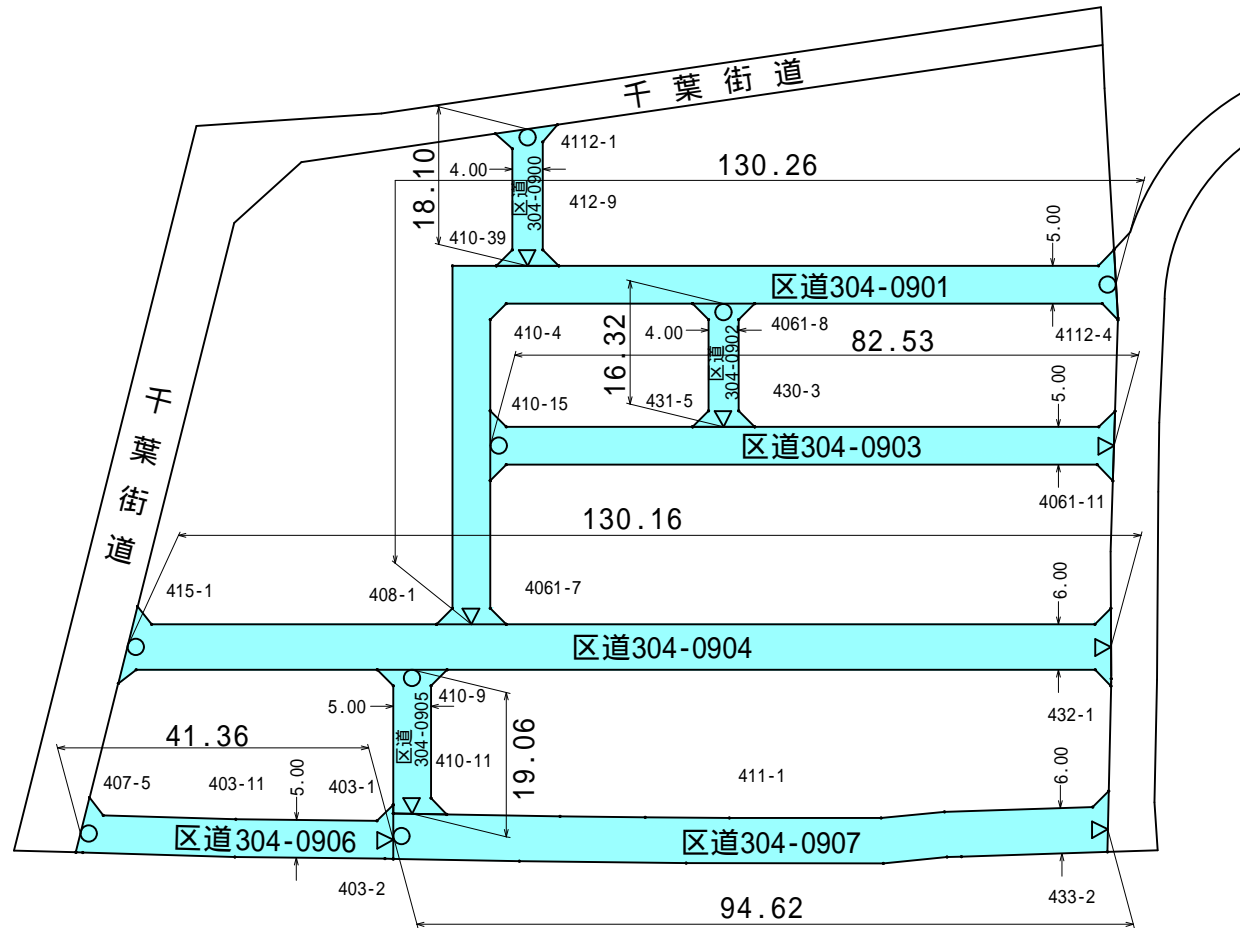
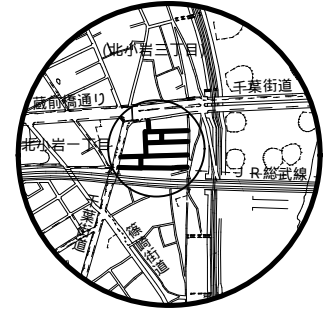
起点 終点
  認定路線

凡 例	
整理番号	
路 線	区道207-0921
縮 尺	1/300



特別区道の路線認定図

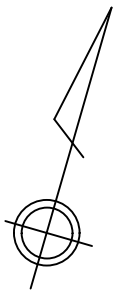
北小岩一丁目



起点 終点

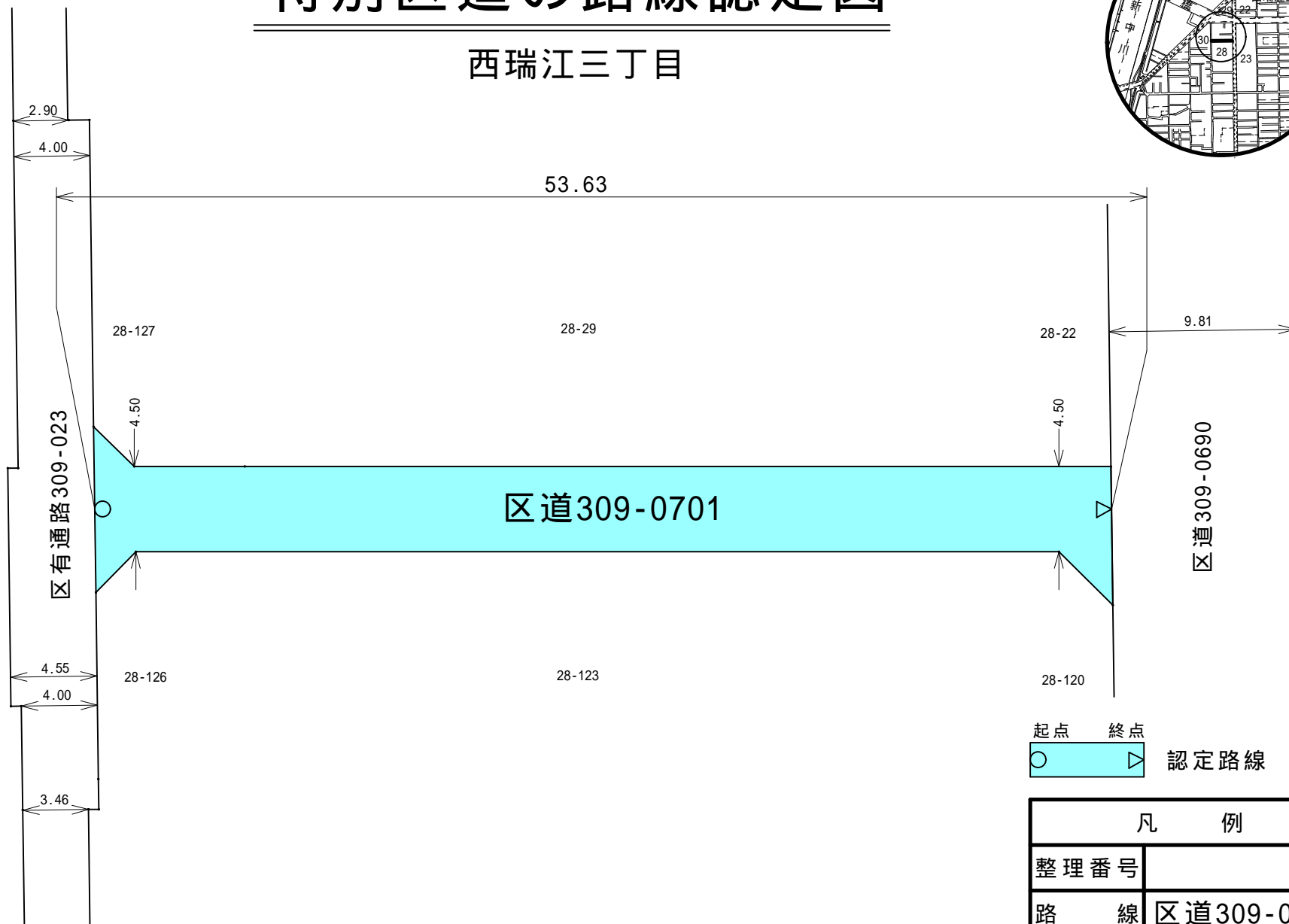
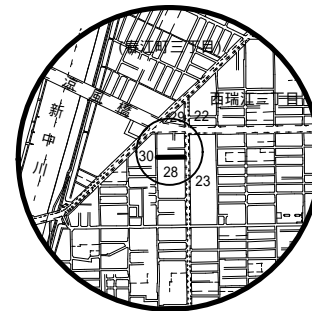
 認定路線

凡 例	
整理番号	~
路 線	図 示
縮 尺	1/1000



特別区道の路線認定図

西瑞江三丁目

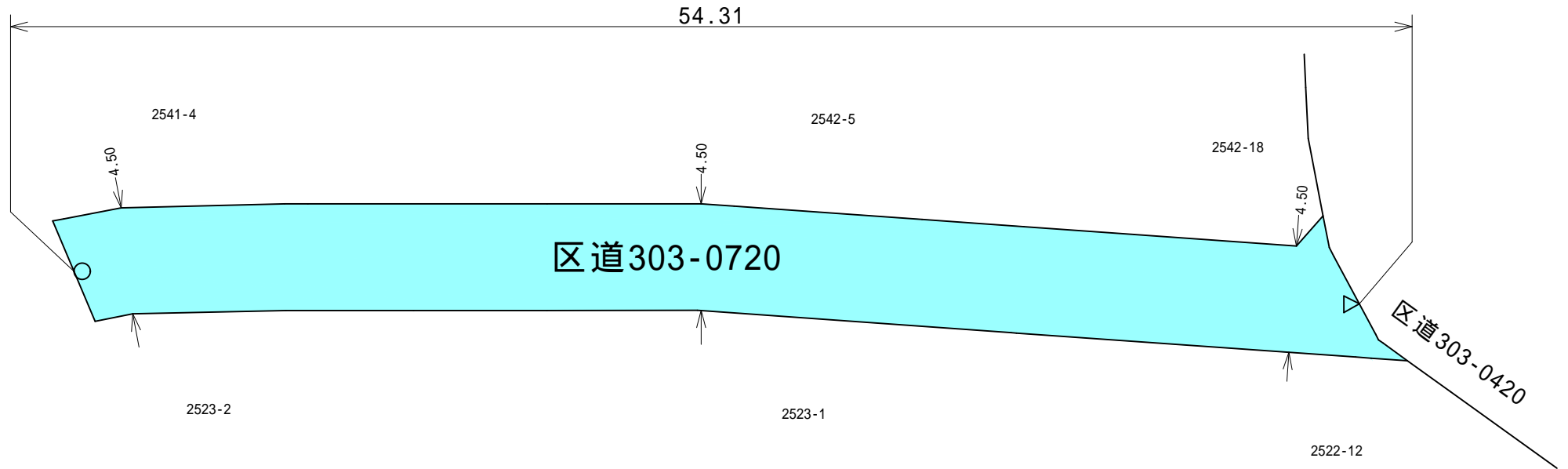
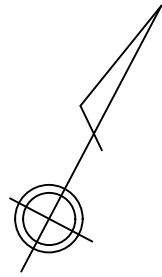


起点 終点
  認定路線

凡 例	
整理番号	
路 線	区道309-0701
縮 尺	1/300

特別区道の路線認定図

南小岩八丁目



起点 終点
  認定路線

凡 例	
整理番号	
路 線	区道303-0720
縮 尺	1/250