

第五十三号議案

特別区道の路線認定について

右の議案を提出する。

平成二十六年二月十七日

提出者

江戸川区長

多

田

正

見

特別区道の路線認定について

特別区道の路線を次のように認定する。

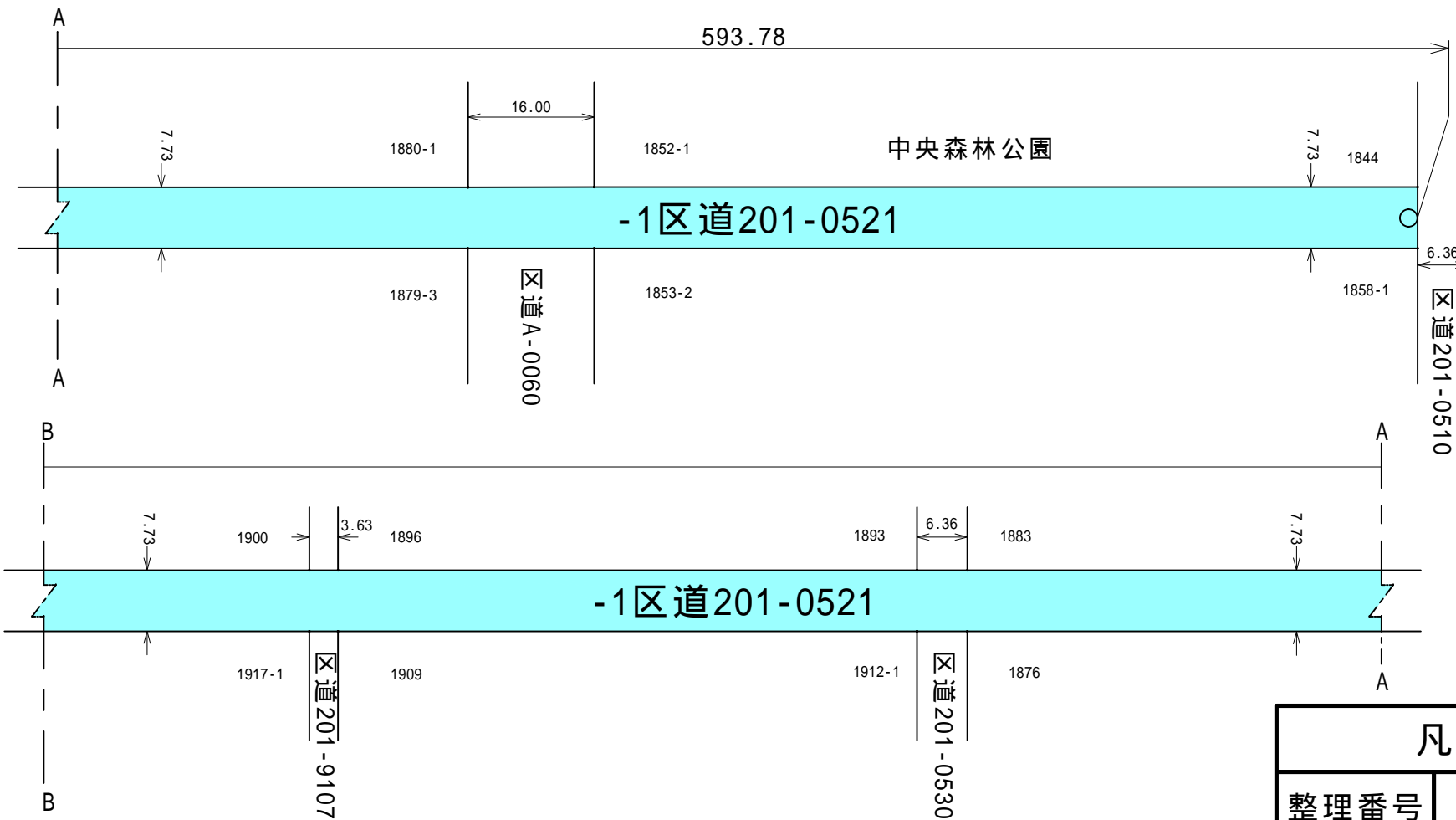
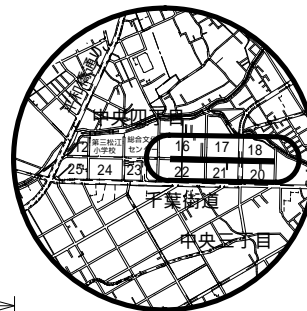
江戸川区中央四丁目一八四四番地先から江戸川区中央四丁目一九六二番地先に至る路線ほか八路線（別紙調書及び図面のとおり）


（説明）

学校の建替え等に伴い、特別区道の路線を認定する必要があるので、道路法（昭和二十七年法律第百八十号）第八条第二項の規定により、本案を提出いたします。

特別区道の路線認定図

中央四丁目

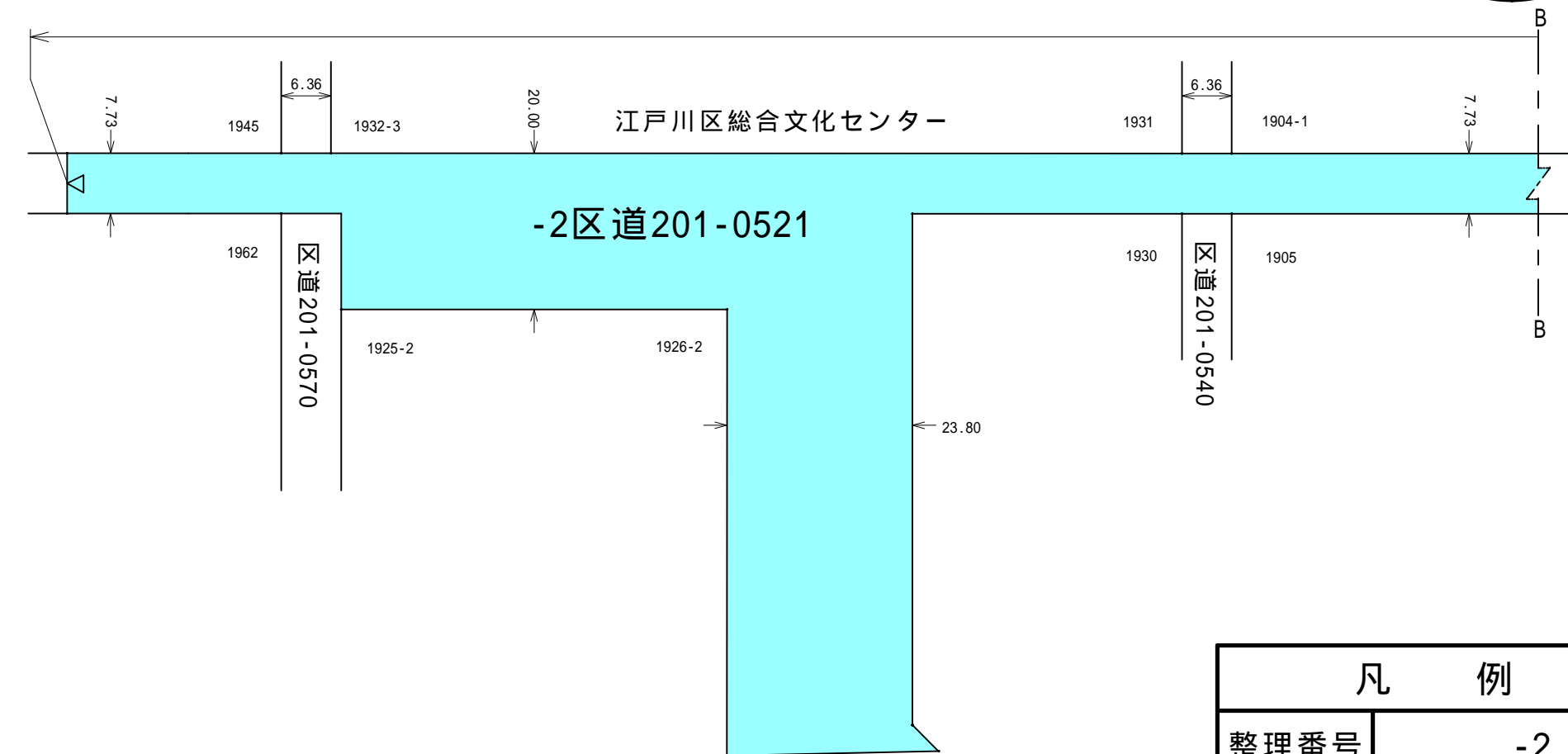
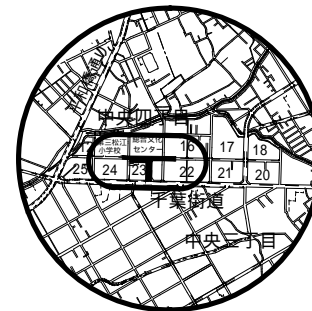




 認定路線
起点

凡 例	
整理番号	-1
路 線	区道201-0521
縮 尺	1/800

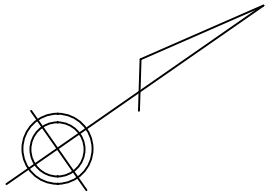
特別区道の路線認定図

中央四丁目



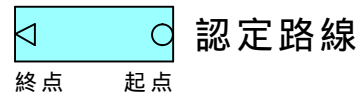
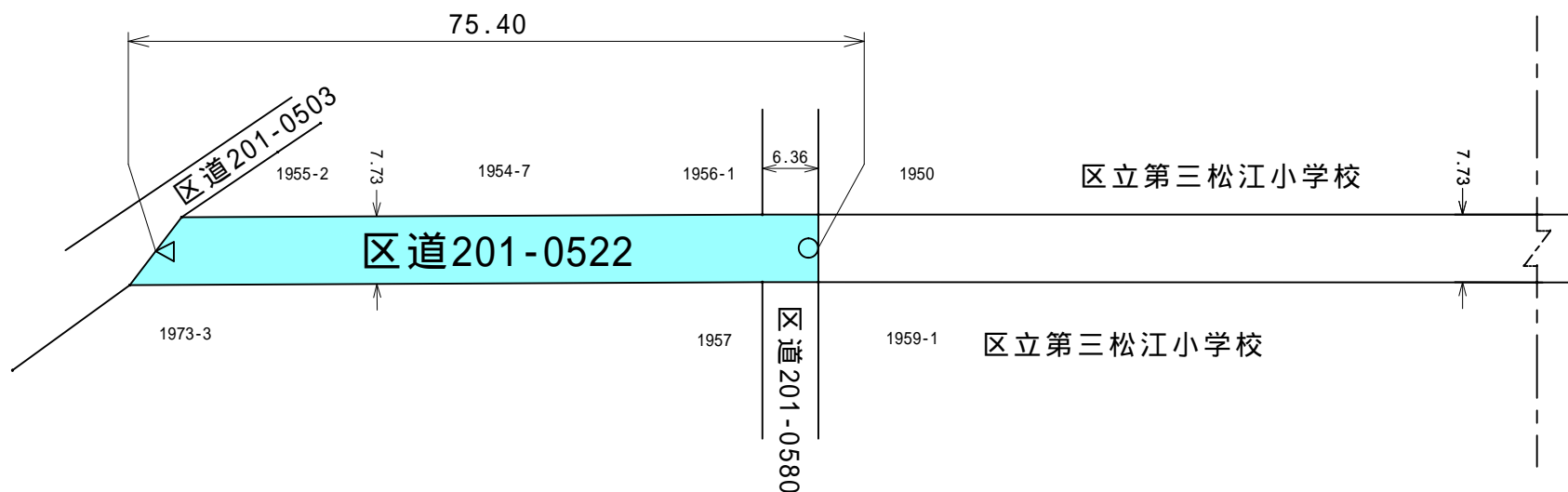
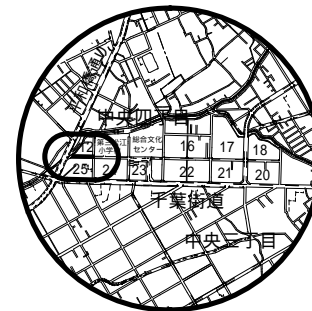
 認定路線
 終点

凡 例	
整理番号	-2
路 線	区道201-0521
縮 尺	1/800



特別区道の路線認定図

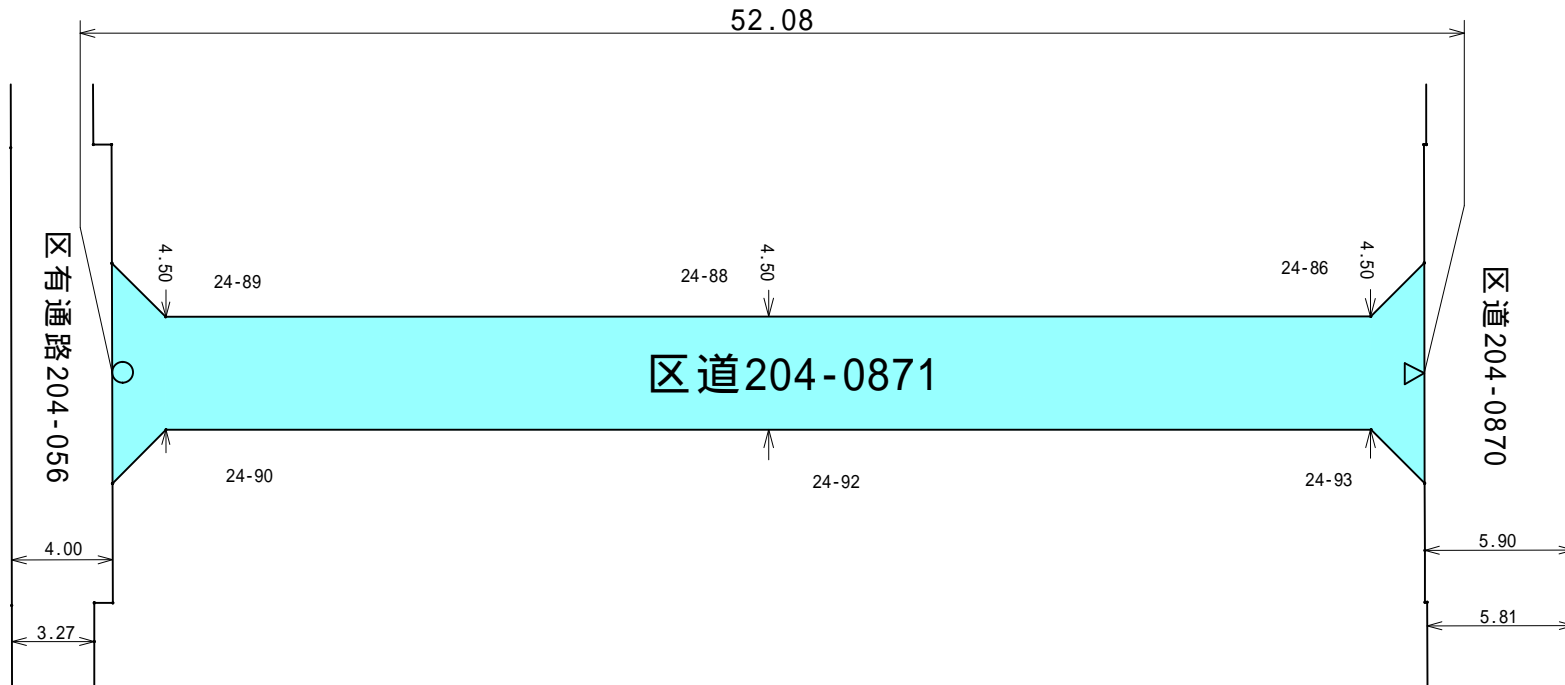
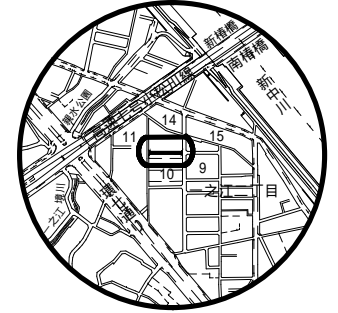
中央四丁目



凡 例	
整理番号	
路 線	区道201-0522
縮 尺	1/800

特別区道の路線認定図

一之江二丁目

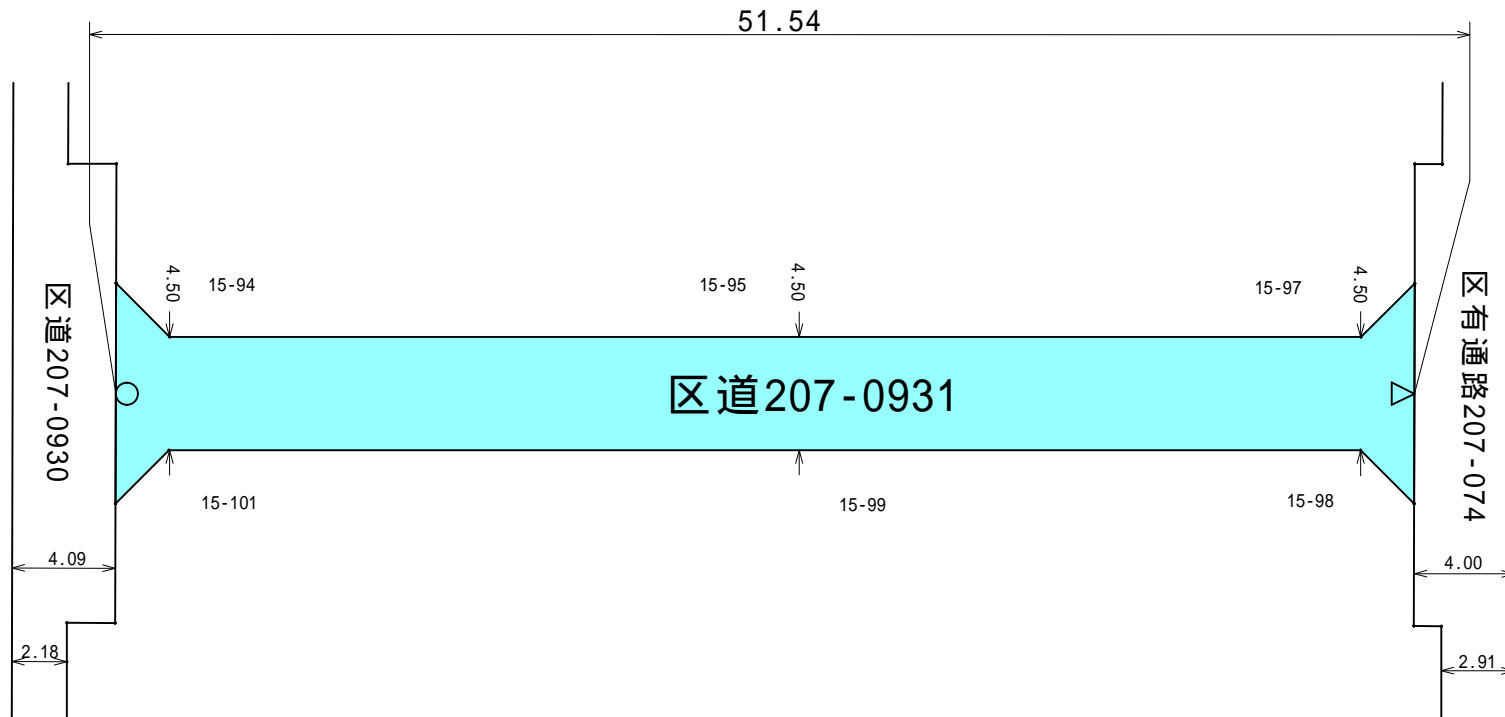
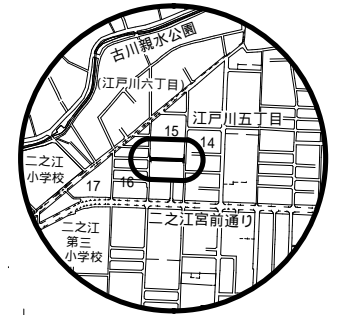


凡 例

整理番号	
路 線	区道204-0871
縮 尺	1/300

特別区道の路線認定図

江戸川五丁目

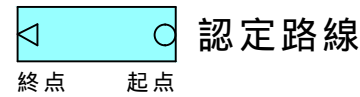
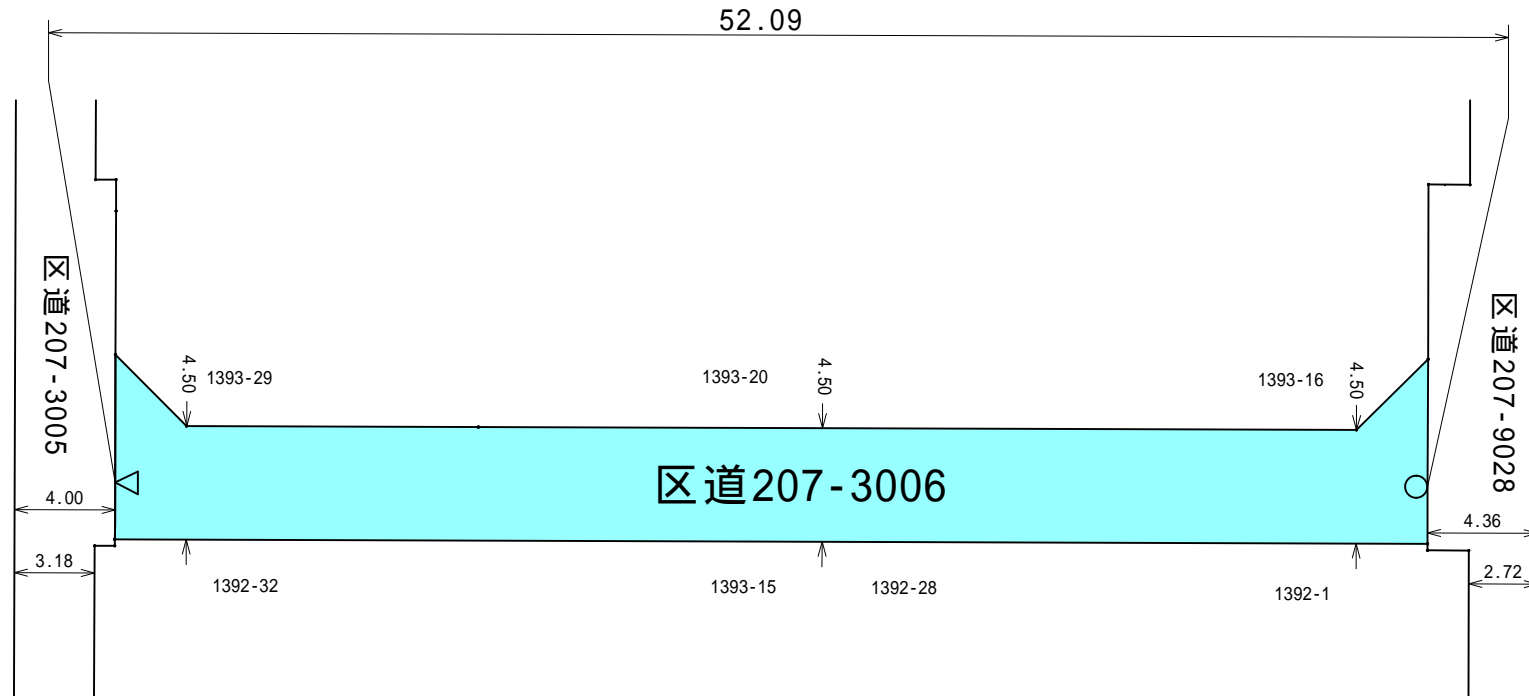
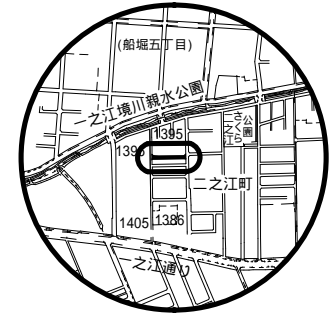



凡 例

整理番号	
路 線	区道207-0931
縮 尺	1/300

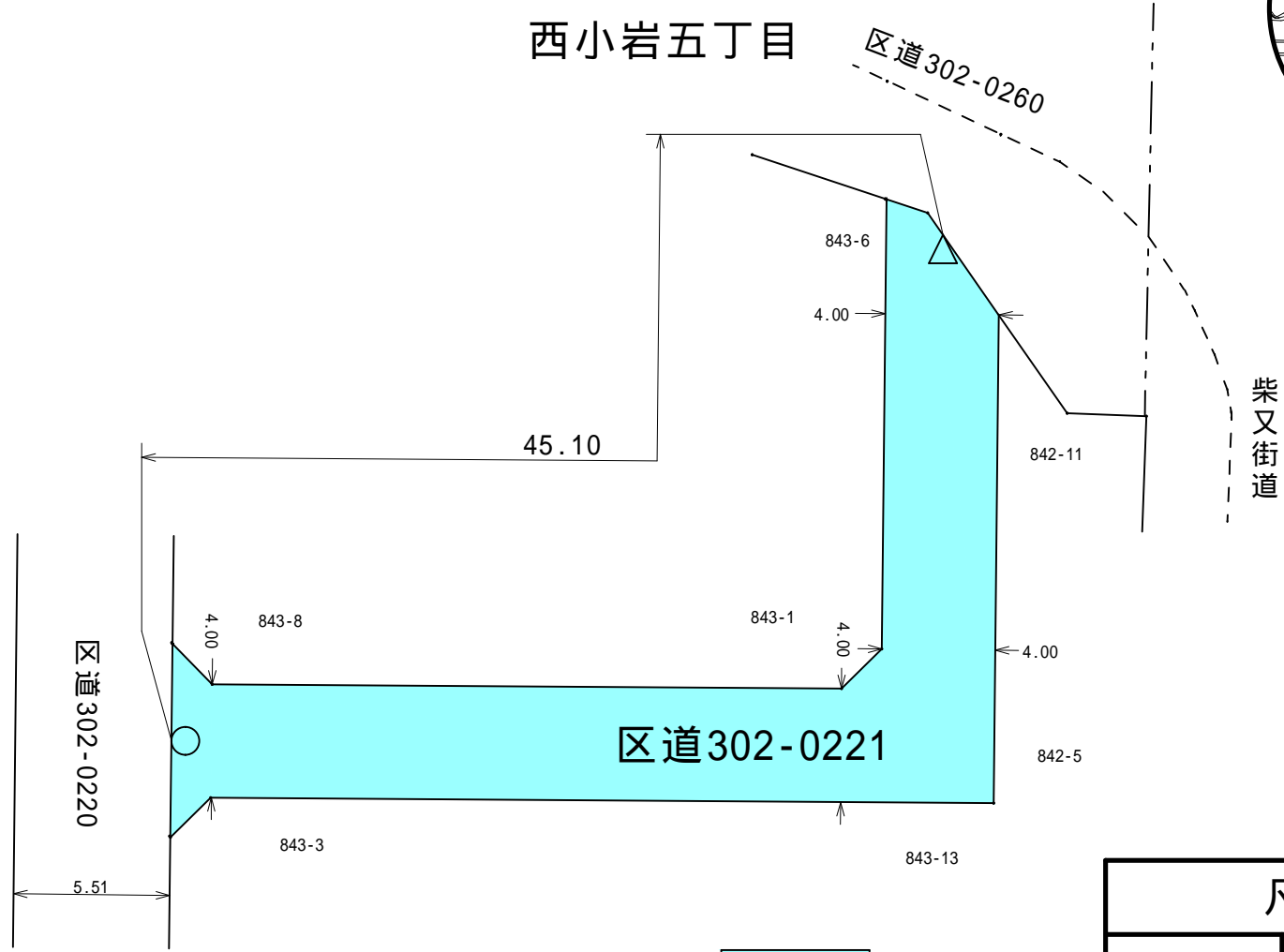
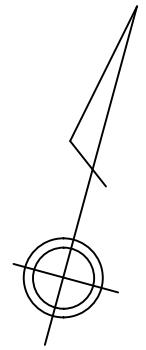
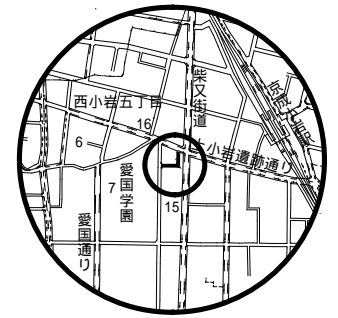
特別区道の路線認定図

二之江町



凡 例	
整理番号	
路 線	区道207-3006
縮 尺	1/300

特別区道の路線認定図

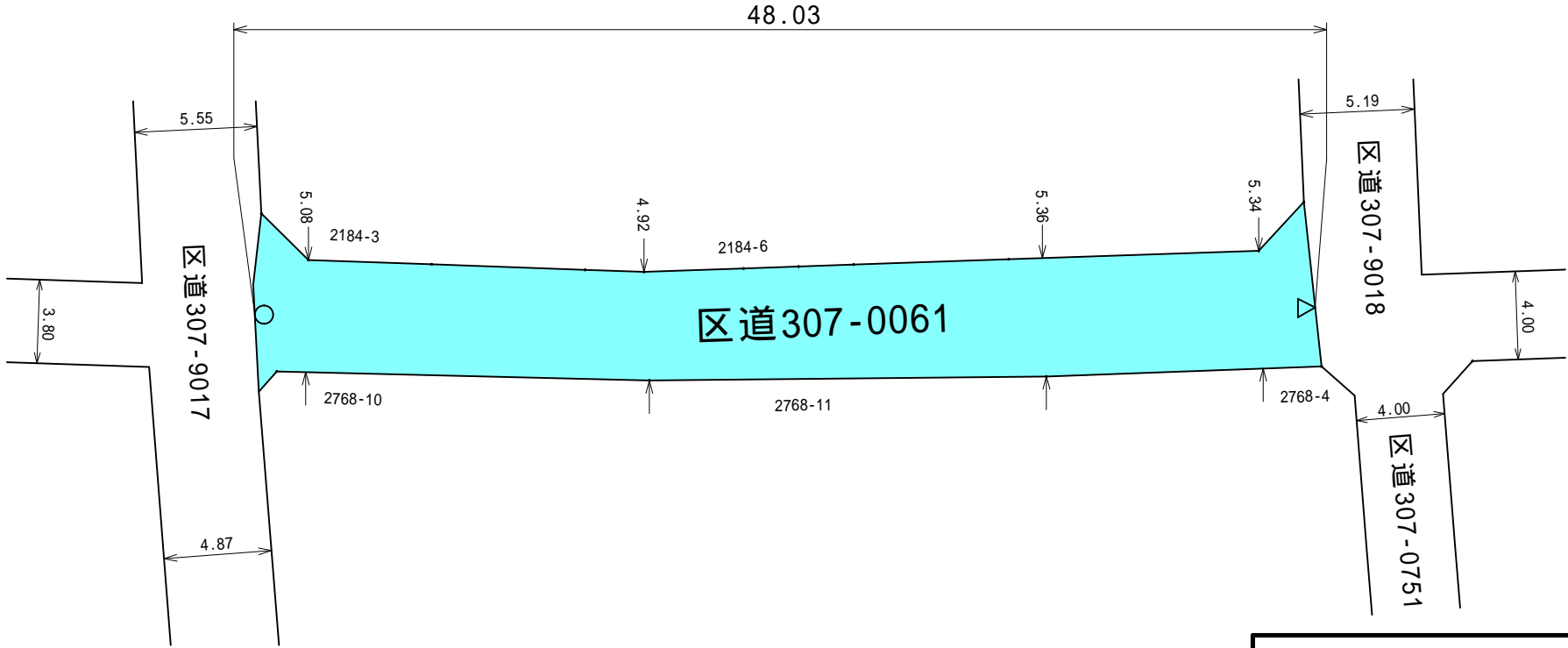
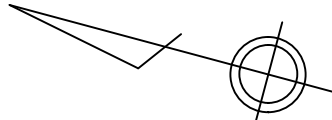
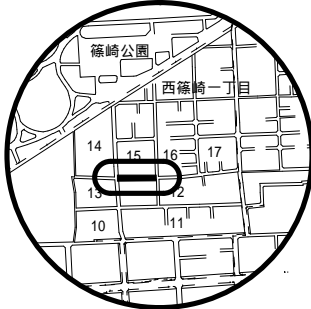


 認定路線
 起点 終点

凡 例	
整理番号	
路 線	区道302-0221
縮 尺	1/250

特別区道の路線認定図

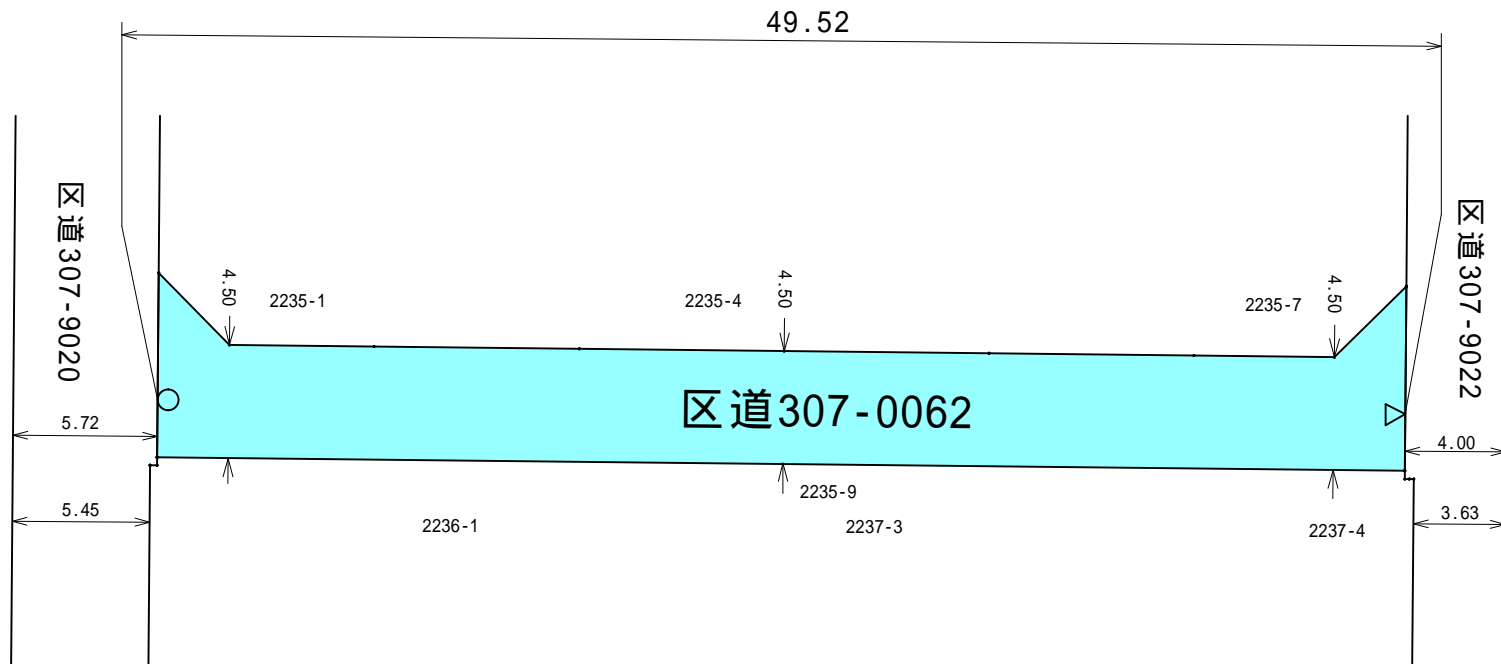
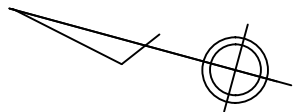
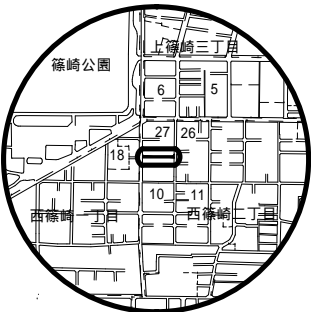
西篠崎一丁目



凡 例	
整理番号	
路 線	区道307-0061
縮 尺	1/300

特別区道の路線認定図

西篠崎二丁目

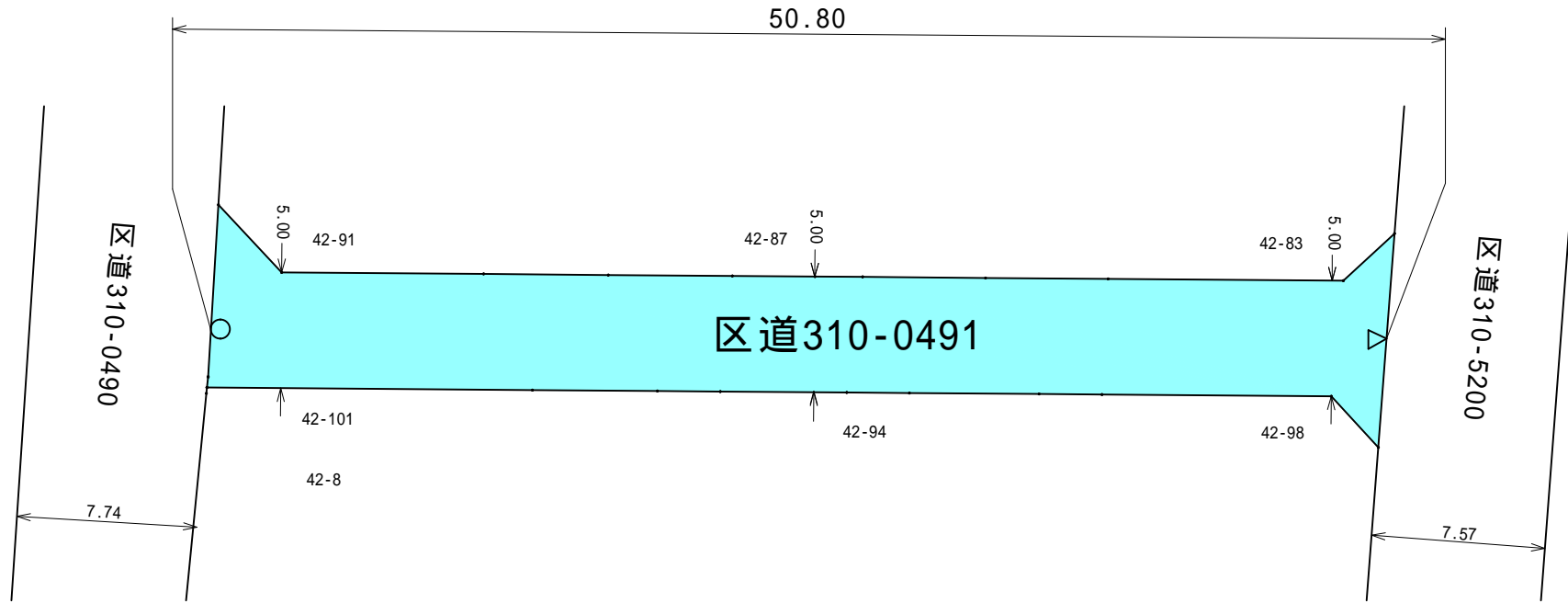
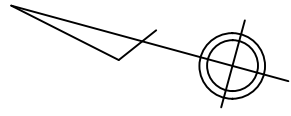
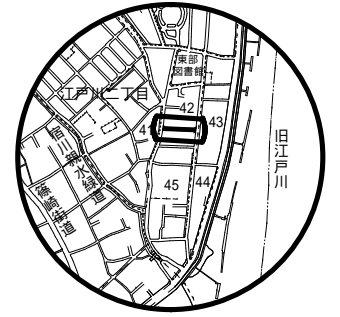


凡 例

整理番号	
路 線	区道307-0062
縮 尺	1/300

特別区道の路線認定図

江戸川二丁目



 認定路線
 起点 終点

凡 例	
整理番号	
路 線	区道310-0491
縮 尺	1/300